

**Engstelle**  
 - kein Gehweg mehr vorhanden  
 - trotz wichtigem Schulweg  
 - geringe Aufstellfläche im Süden

**Ehem. Bahnhof**  
 Nutzen, eventuell  
 Gastronomie / Jugend-  
 treff

**Verkehr**  
 - Spitzwinklige Mündungen  
 (Übersicht)  
 - Treppe (Barrierefreiheit)  
 - Querung Radweg gefährlich,  
 unübersichtlich  
 - Belastung (Erlebnispark  
 Schloss Thurn)





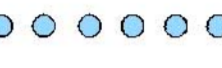

Netto als  
 Barriere

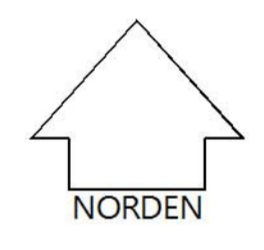
**Sonstiges:**  
 - ungünstige ÖPNV-Anbin-  
 dung an Nürnberg und  
 Bamberg  
 - unzureichender Hochwas-  
 serschutz und zu klein  
 verbaute Sammler

**Weiherkette**  
 Erhalten, Gehweg um  
 Weiherkette mit Verweil-  
 bereichen

Fehlende Entwick-  
 lungsmöglichkeit

**Sportheim**  
 Sanierung, Konzept vorhanden  
 - Parkierung lösen  
 - ungebundener Jugendtreff, Senioren  
 im Konzept integrieren  
 - Schallschutz zu Wohngebiet  
 im Norden

- LEGENDE**
-  Spitzwinkliger Mündungsbereich
  -  Entwicklung der Freiflächen
  -  Weiherkette zugänglich machen
  -  Engstelle
  -  Weg durch den Ort
  -  Rathaus + Start des Rundgangs
  -  Riegelbau (unterbricht möglichen Kaltluftstrom)



ISEK HEROLDSBACH, HAUSEN  
 HEROLDSBACH

BESTANDSERHEBUNG  
 - Ortsspaziergang, eigene Erhebungen

1:2000  
 20.07.2018/SK-La

